

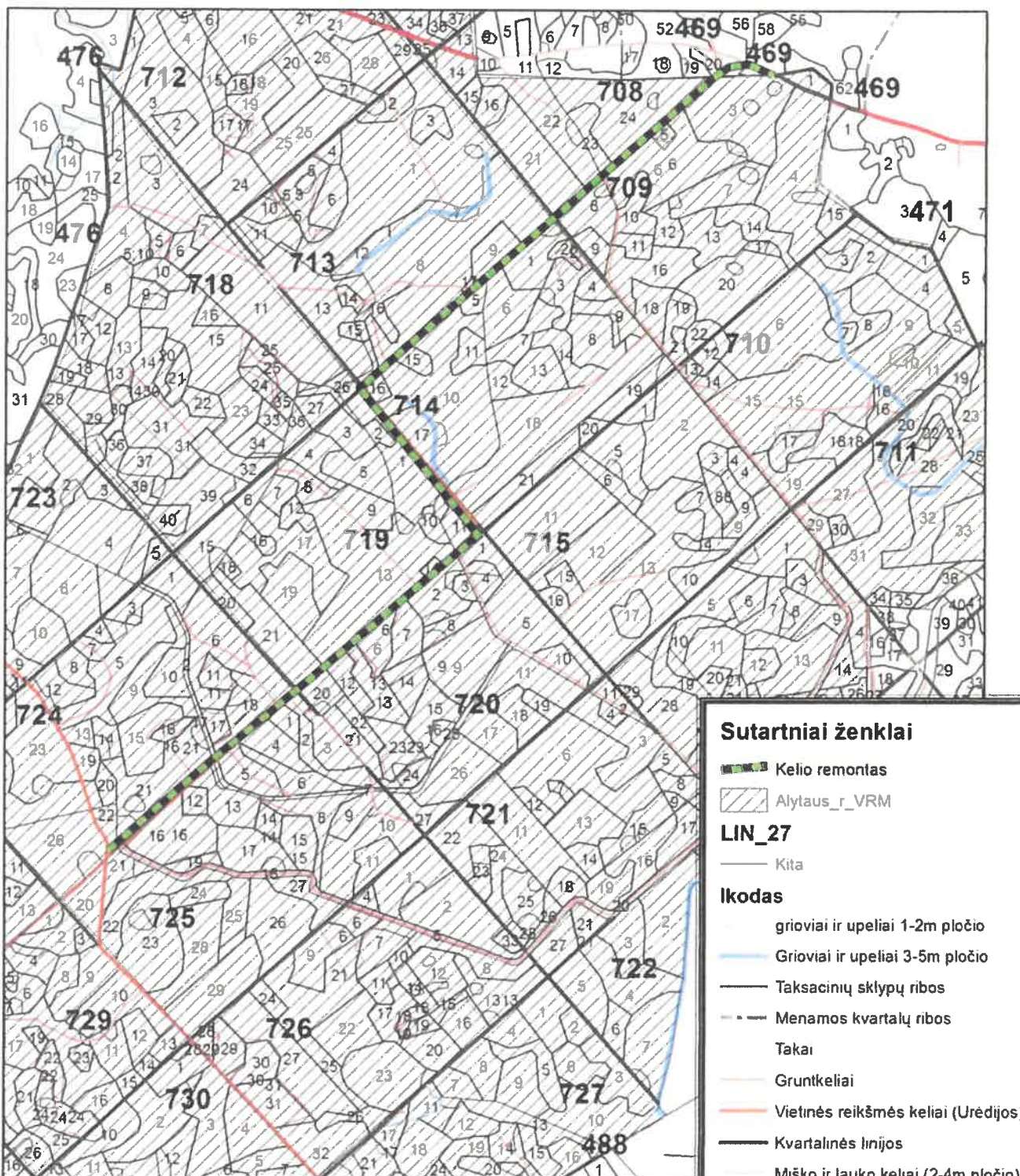
PATVIRTINTA

VĮ Valstybinių miškų urėdijos direktoriaus  
2018 m. birželio 12 d. įsakymu Nr. ĮS-285

VIVMU Alytaus regioninio padalinio kelių sąrašas 2018 metams

Eil. Nr.	Girinėkija	Keltas	Kelio ilgis, km	Darbai	Kelių situacija								Maksimalus skiremas finansavimas, eur	
					Vien privatus miškais	Per privatus ir valstybinius miškais	Vien valstybinius miškais	Per užmirkusias augvietes	Per didelius miško gaisrų rizikos laipsnio miškais	Per rekreacinius miškais	Balų suma	Eišskumas girinėkijoje		Eišskumas urėdijoje
<b>REMONTAS</b>														
1.		25,26 kvartalai, į Einorus ir atšaka link Vabalių ež.	1,9	1 pralaida, profilavimas, žvyras	20						20	1	3	11400,00
2.		709,713-719-724	2,7	1 Pralaidos, profilavimas		10					10	2	4	16200,00
3.		46-47-48 kvartalai	0,85	2 pralaidos, Sankasos darymas		10		20			30	1	2	5100,00
4.		119-748 kvartalai	0,47	1 pralaida, žvyrius, greideris	20						20	2	3	2820,00
5.		19-20kvartalai	1,5	Sankasos darymas, griovių praplovimas, 1 pralaida	20						20	2	3	9000,00
6.		748-749-754-755 kvartalas	1,50	1 pralaida, žvyriavimas, greideriavimas, griovių kasimas	20					20	15	1	1	9000,00
<b>Remonto viso padalinėje</b>					X	X	X	X	X	X	X	X	X	<b>53520,00</b>

# Dušnionių gir. planuojamo remontuoti kelio SCHEMA

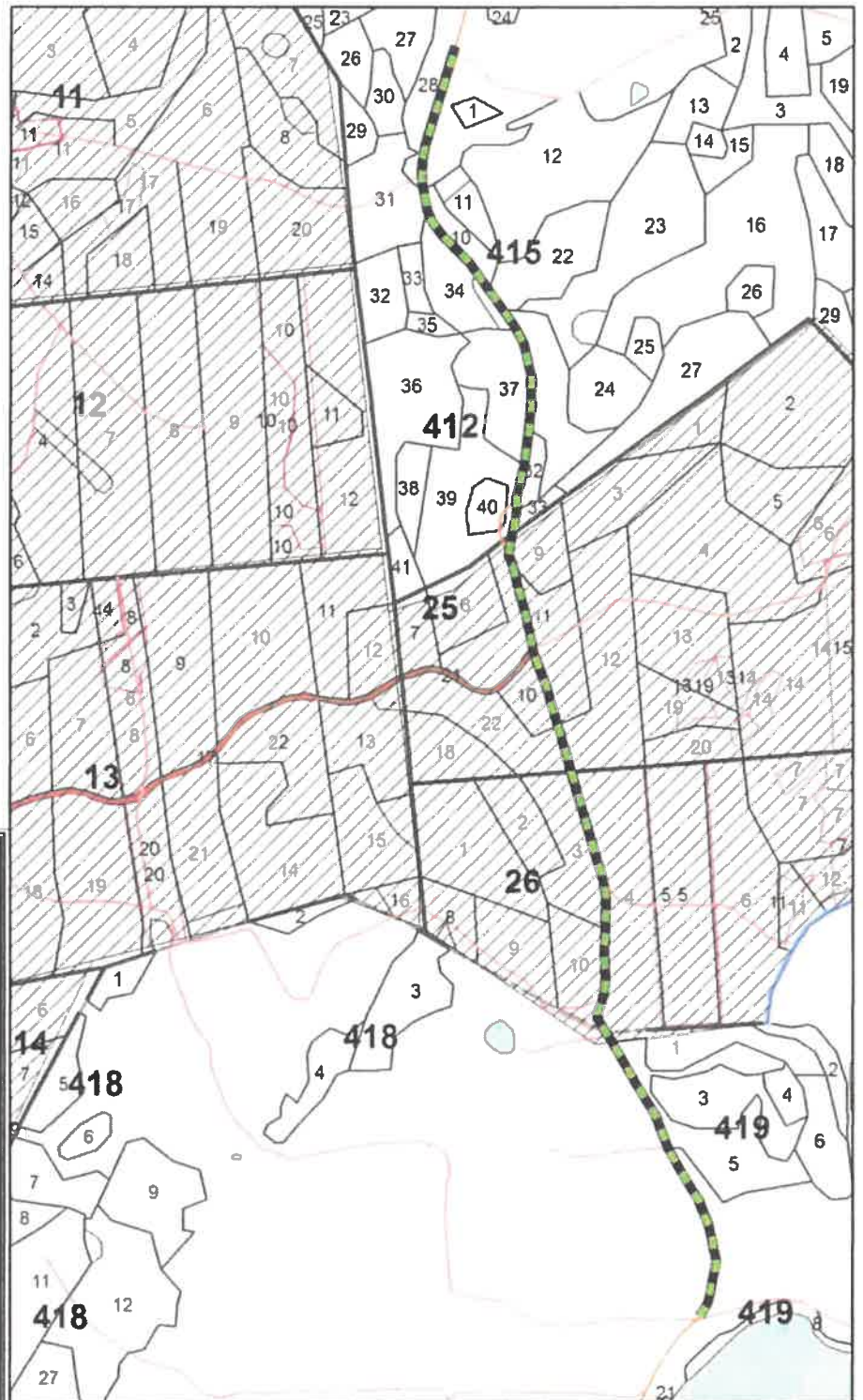


## Sutartiniai ženklai

- Kelio remontas
- Alytaus\_r\_VRM
- LIN\_27**
- Kita
- Ikodas**
- grioviai ir upeliai 1-2m pločio
- Grioviai ir upeliai 3-5m pločio
- Taksacinių sklypų ribos
- Menamos kvartalų ribos
- Takai
- Gruntkeliai
- Vietinės reikšmės keliai (Urėdijos)
- Kvartalines linijos
- Miško ir lauko keliai (2-4m pločio)
- Vietinės reikšmės keliai su danga
- Valstybinės reikšmės rajoniniai ke
- Valstybinės reikšmės krašto keliai
- Vandenys
- SKL\_27
- KV\_27

1:15.000

# Dušnionių gir. planuojamo remontuoti kelio SCHEMA



1:10.000

## Sutartiniai ženklai

Kelio remontas

Alytaus\_r\_VRM

### LIN\_27

Kita

### Ikodas

Grioviai ir upeliai 1-2m pločio

Grioviai ir upeliai 3-5m pločio

Taksacinių sklypų ribos

Menamos kvartalų ribos

Takai

Gruntkeliai

Vietinės reikšmės keliai (Urėdijos)

Kvartalinės linijos

Miško ir lauko keliai (2-4m pločio)

Vietinės reikšmės keliai su danga

Valstybinės reikšmės rajoniniai keliai

Valstybinės reikšmės krašto keliai

Vandenys

SKL\_27

KV\_27

# Dzirmiškių gir. planuojamo remontuoti kelio SCHEMA



## Sutartiniai ženklai

Kelio remontas

Alytaus\_r\_VRM

### LIN\_27

Kita

### Ikodas

grioviai ir upeliai 1-2m pločio

Grioviai ir upeliai 3-5m pločio

Taksacinių sklypų ribos

Menamos kvartalų ribos

Takai

Gruntkeliai

Vietinės reikšmės keliai (Urėdijos)

Kvartalinės linijos

Miško ir lauko keliai (2-4m pločio)

Vietinės reikšmės keliai su danga

Valstybinės reikšmės rajoniniai keliai

Valstybinės reikšmės krašto keliai

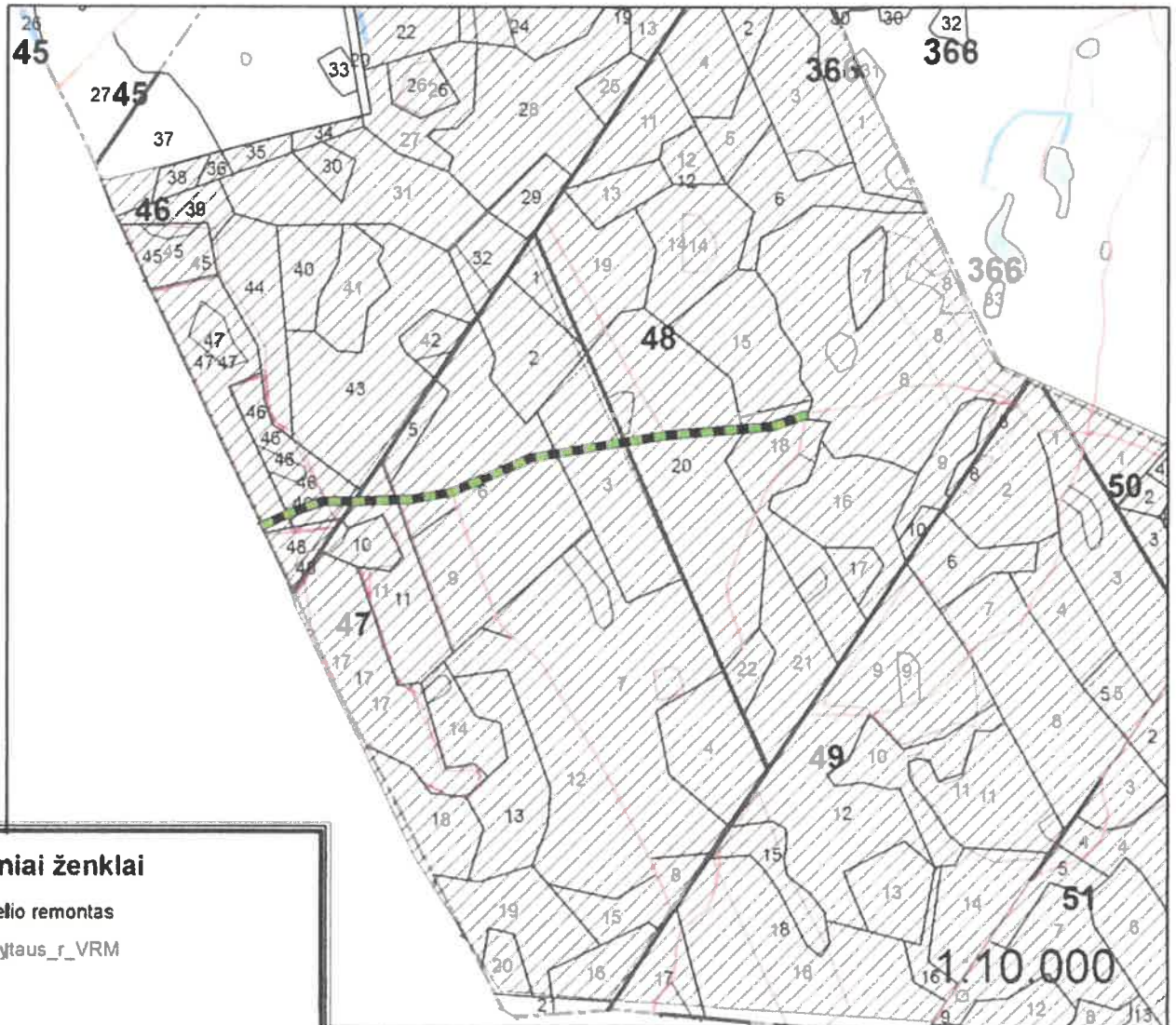
Vandenys

SKL\_27

KV\_27

1:5.000

# Dzirmiškių gir. planuojamo remontuoti kelio SCHEMA



## Sutartiniai ženklai

Kelio remontas

Alytaus\_r\_VRM

LIN\_27

## Ikodas

grioviai ir upeliai 1-2m pločio

Grioviai ir upeliai 3-5m pločio

Taksacinių sklypų ribos

Menamos kvartalų ribos

Takai

Gruntkeliai

Vietinės reikšmės keliai (Urėdijos)

Kvartalinės linijos

Miško ir lauko keliai (2-4m pločio)

Vietinės reikšmės keliai su danga

Valstybinės reikšmės rajoniniai keliai

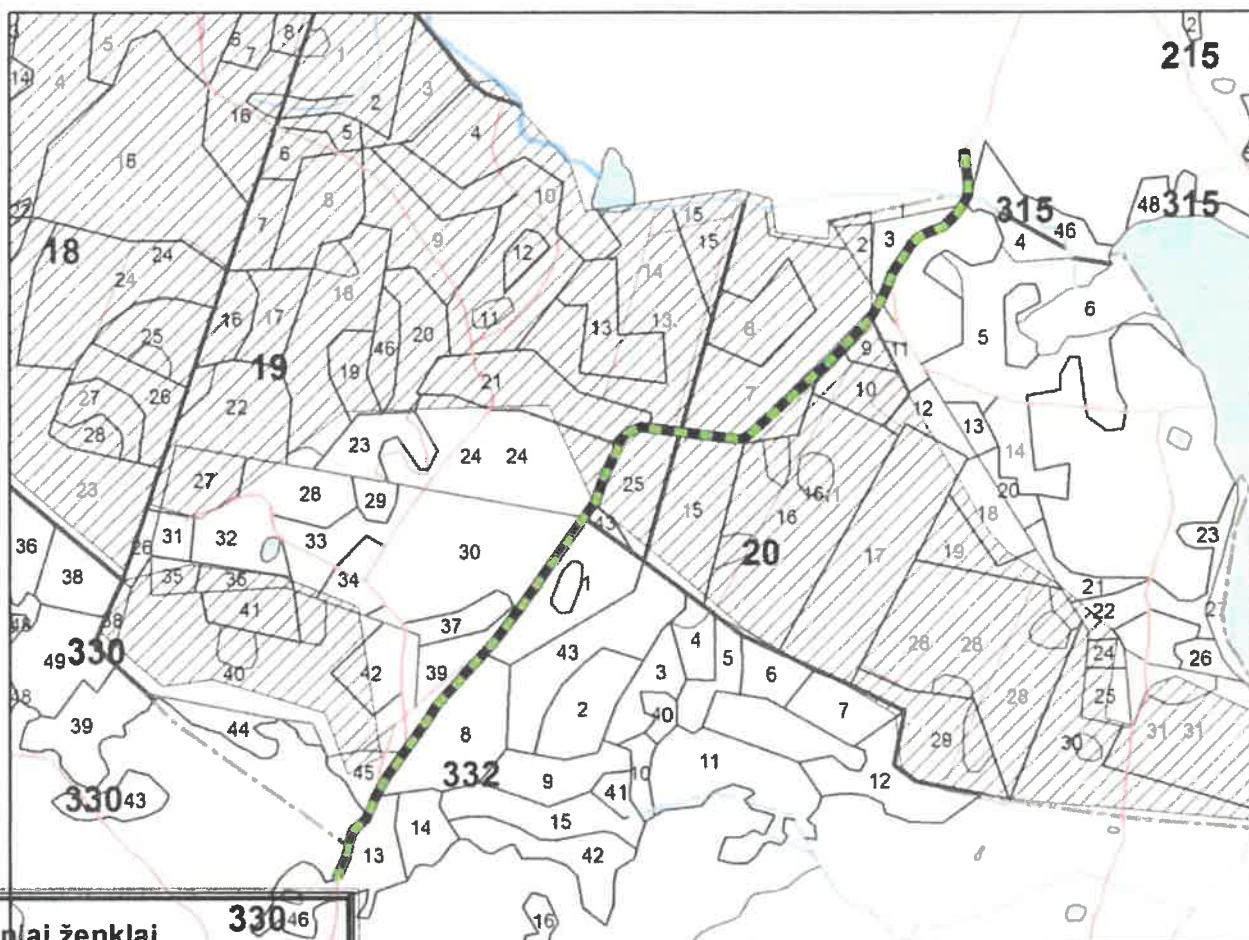
Valstybinės reikšmės krašto keliai

Vandenys

SKL\_27

KV\_27

# Kalesnykų gir. planuojamo remontuoti kelio SCHEMA



## Sutartiniai ženklai

- Kelio remontas
- Alytaus\_r\_VRM

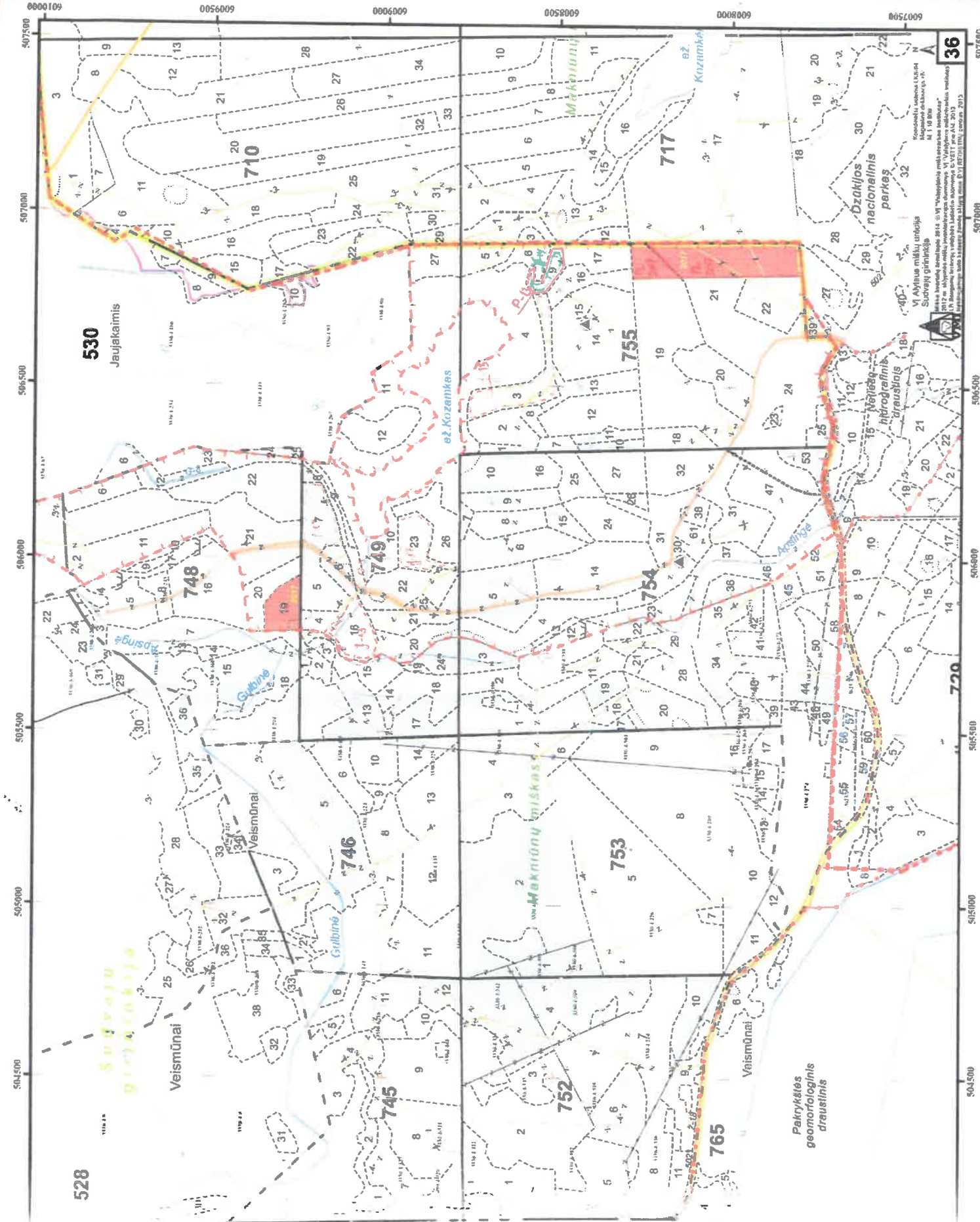
## LIN\_27

- Kita

## Ikodas

- grioviai ir upeliai 1-2m pločio
- Grioviai ir upeliai 3-5m pločio
- Taksacinių sklypų ribos
- Menamos kvartalų ribos
- Takai
- Gruntkeliai
- Vietinės reikšmės keliai (Urėdijos)
- Kvartinės linijos
- Miško ir lauko keliai (2-4m pločio)
- Vietinės reikšmės keliai su danga
- Valstybinės reikšmės rajoniniai keliai
- Valstybinės reikšmės krašto keliai
- Vandenys
- SKL\_27
- KV\_27

1:10.000



528

530  
Jaujakamis

Veismūnai

Veismūnai

746

745

748

749

752

753

765

754

755

770

Pakrykštes  
geomorfoloģiskais  
drauslains

Neris  
hidroloģiskais  
drauslains

Dzirkiņos  
nacionālais  
parks

Vj. Aļņvārs malku uzdevijs  
Sudvaru cirtņirājs

Koordinātas sistēma: UTM  
Magānāre datums: 1988  
M: 1:10 000

Šī kartē ir iekļautas informācija, kas ir ņemta vērā, pamatojoties uz 2012. gada 1. jūlija stāvokli. Kartē ir iekļautas informācija, kas ir ņemta vērā, pamatojoties uz 2012. gada 1. jūlija stāvokli. Kartē ir iekļautas informācija, kas ir ņemta vērā, pamatojoties uz 2012. gada 1. jūlija stāvokli.