

VĮ VALSTYBINIŲ MIŠKŲ URĖDIJA

KAUNO REGIONINIS PADALINYS

PATVIRTINTA

VĮ Valstybinių miškų urėdijos direktoriaus
2018 m. liepos 4 d. įsakymu Nr. ĮS-307

PRIORITETINIŲ MIŠKO KELIŲ, KURIŲ PRIEŽIŪROS IR TAISYMO (REMONTO) DARBUS NUMATOMA ATLIKTI VISŲ NUOSAVYBĖS FORMŲ MIŠKUOSE, SĄRAŠAS

2018 M.

Eil. Nr.	Girinkija	Plano Nr.	Kv. Nr.	Kelio ilgis (km.)	Kelio vertinimas balais	Darbu rūšis
1	Sitkūnų	2	59/61; 62	0,45	Ruožas eina per privačias ir valstybinio miško valdas – 20 balų Ruožas eina per užmirkusių augaviečių miškus – 20 balų. Viso 40 balų	Kelio paprastas remontas
2	Sitkūnų	3	19/20; 15/20; 16/21	2,4	Ruožas eina per privačias ir valstybinio miško valdas – 20 balų Ruožas eina per užmirkusių augaviečių miškus – 20 balų. Viso -40 balų	Kelio paprastas remontas
3	Vytėnų	4	49/63; 48	1,5	Ruožas eina per valstybinio miško valdas – 10 balų Ruožas eina per užmirkusių augaviečių miškus – 20 balų. Viso -30 balų	Kelio paprastas remontas
4	Padauguvos	5	45/57; 46/58	1	Ruožas eina per valstybinio miško valdas – 10 balų Ruožas eina per užmirkusių augaviečių miškus – 20 balų. Viso - 30 balų	Kelio paprastas remontas.

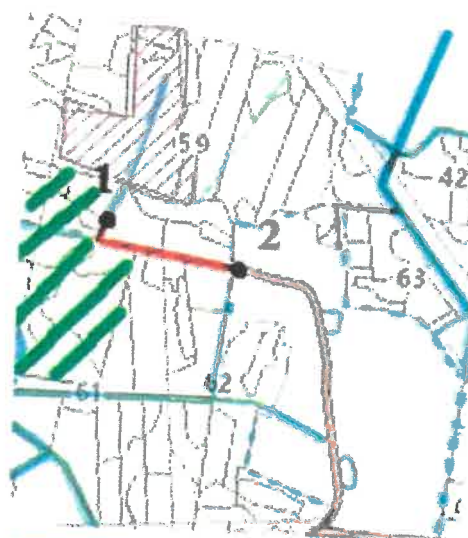
5	Sitkūnų	6	43	0,9	Ruožas eina per valstybinio miško valdas – 10 balų Ruožas eina per užmirkusių augaviečių miškus – 20 balų. Viso-30 balų. Viso 40 balų	Kelio paprastas remontas
6	Sitkūnų	7	275	0,6	Ruožas eina per valstybinio miško valdas – 10 balų Ruožas eina per užmirkusių augaviečių miškus – 20 balų. Viso -30 balų	Kelio paprastas remontas
7	Padauguvos	9	85/92; 86/93; 87/94; 95; 96	2,487	Ruožas eina per valstybinio miško valdas – 10 balų Ruožas eina per užmirkusių augaviečių miškus – 20 balų. Viso - 30 balų	Kelio paprastas remontas
			Iš viso	9,337		

VĮ VALSTYBINIŲ MIŠKŲ URĖDIJA
KAUNO REGIONINIS PADALINYS
SITKŪNŲ GIRININKIJA

Plano Nr. 2

Kvartalo numeris 59/61; 62

Mastelis 1:25000



 **Privatūs miškai**
 **Numatomas
kelio remontas**

Taškai	Kordinatės
1	X: 492469,31 Y: 6099599,58 (LKS) B: 23,8822044 L: 55,0321862 (WGS)
2	X: 493394,03 Y: 6099012,21 (LKS) B: 23,8966825 L: 55,026922 (WGS)

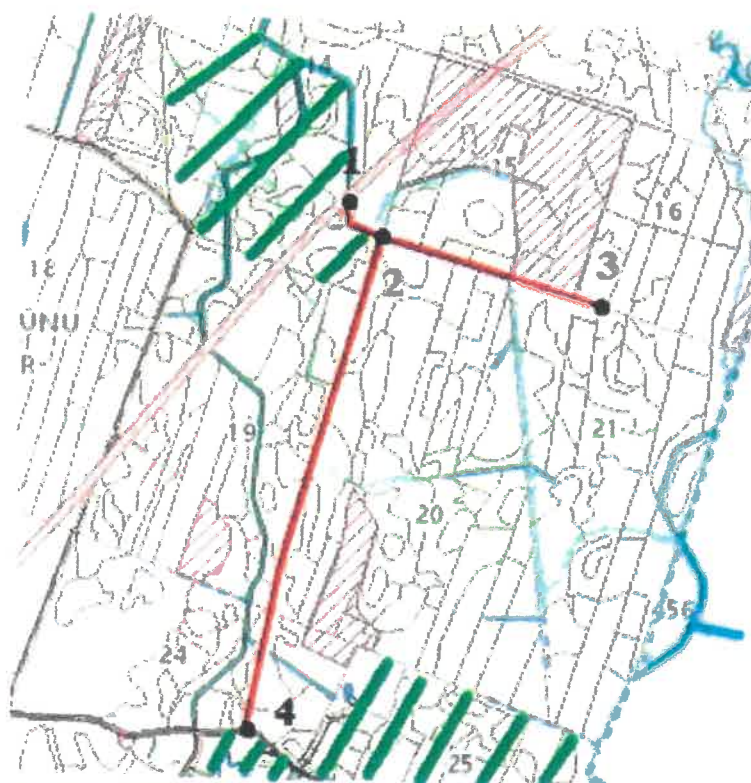
Remontuojamo kelio ilgis 0,45 km

VĮ VALSTYBINIŲ MIŠKŲ URĖDIJA
KAUNO REGIONINIS PADALINYS
SITKŪNŲ GIRININKIJA

Plano Nr. 3

Kvartalo numeris 19/20; 15/20; 16/21

Mastelis 1:25000



Privatūs miškai



**Numatomas kelio
remontas**

Taškai	Kordinatės
1	X: 492699,72 Y: 6104109,97 (LKS) B: 23,885693 L: 55,0727133 (WGS)
2	X: 492786,76 Y: 6104014,17 (LKS) B: 23,8870583 L: 55,0718539 (WGS)
3	X: 493455,1 Y: 6103818,38 (LKS) B: 23,8975273 L: 55,070104 (WGS)
4	X: 492435,13 Y: 6102556,31 (LKS) B: 23,8815913 L: 55,0587505 (WGS)

Remontuojamo kelio ilgis 2,4 km

VĮ VALSTYBINIŲ MIŠKŲ URĖDIJA
KAUNO REGIONINIS PADALINYS
VYTĖNŲ GIRININKIJA

Plano Nr. 4

Kvartalo numeris 49/63; 48

Mastelis 1:25000



Taškai	Kordinatės
1	X: 490160,82 Y: 6098547,86 (LKS) B: 23,846131 L: 55,0226967 (WGS)
2	X: 490521,98 Y: 6098427,48 (LKS) B: 23,8517829 L: 55,0216221 (WGS)

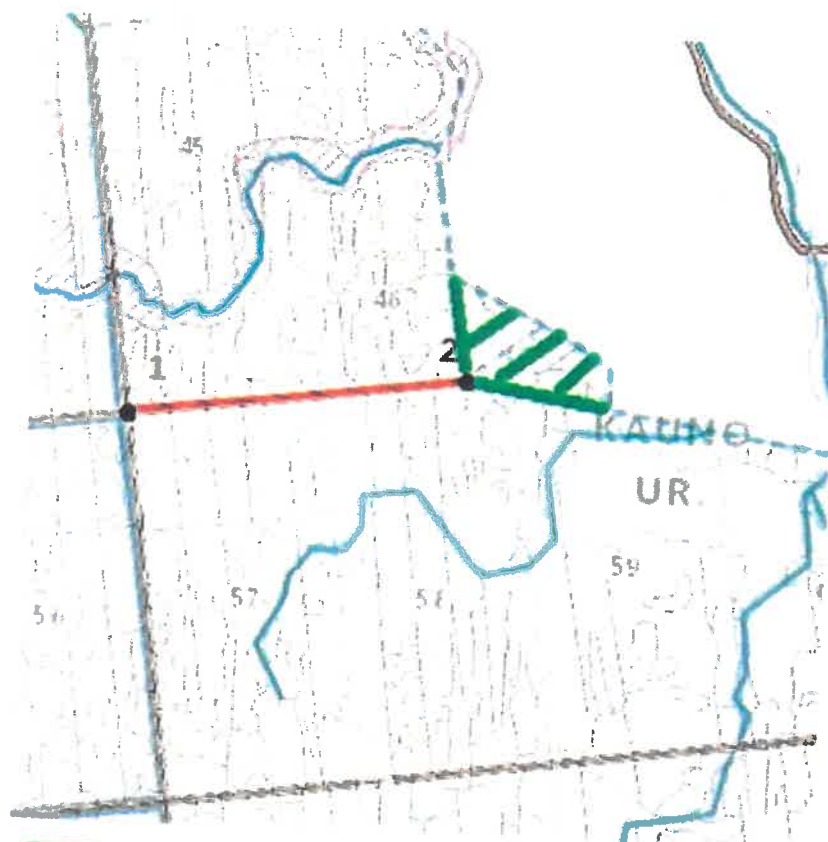
Remontuojamo kelio ilgis 1,5 km

**VĮ VALSTYBINIŲ MIŠKŲ URĖDIJA
KAUNO REGIONINIS PADALINYS
PADAUGUVOS GIRININKIJA**

Plano Nr. 5

Kvartalo numeris 45/57; 46/58

Mastelis 1:25000



Privatūs miškai



**Numatomas kelio
remontas**

Taškai	Kordinatės
1	X: 481186,63 Y: 6105358,38 (LKS) B: 23,7053417 L: 55,0836269 (WGS)
2	X: 482097,46 Y: 6105487,37 (LKS) B: 23,719599 L: 55,0848195 (WGS)

Remontuojamo kelio ilgis 1,00 km

VĮ VALSTYBINIŲ MIŠKŲ URĖDIJA
KAUNO REGIONINIS PADALINYS
SITKŪNŲ GIRININKIJA

Plano Nr. 6

Kvartalo numeris 43

Mastelis 1:25000



Privatūs miškai



**Numatomas kelio
remontas**

Taškai	Kordinatės
1	X: 490438,74 Y: 6100717,14 (LKS) B: 23,8504046 L: 55,0421921 (WGS)
2	X: 491297,31 Y: 6100905 (LKS) B: 23,8638321 L: 55,0438956 (WGS)

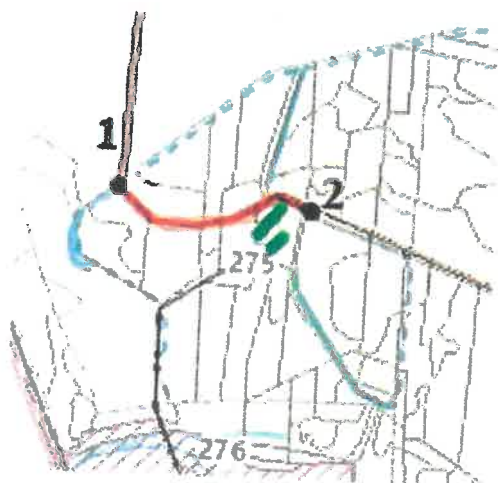
Remontuojamo kelio ilgis 0,9 km

VĮ VALSTYBINIŲ MIŠKŲ URĖDIJA
KAUNO REGIONINIS PADALINYS
SITKŪNŲ GIRININKIJA

Plano Nr. 7

Kvartalo numeris 275

Mastelis 1:25000



Privatūs miškai



**Numatomas
kelio remontas**

Taškai	Kordinatės
1	X: 487390,69 Y: 6095102,26 (LKS) B: 23,8029626 L: 54,9916769 (WGS)
2	X: 487894,72 Y: 6095060,59 (LKS) B: 23,8108405 L: 54,991315 (WGS)

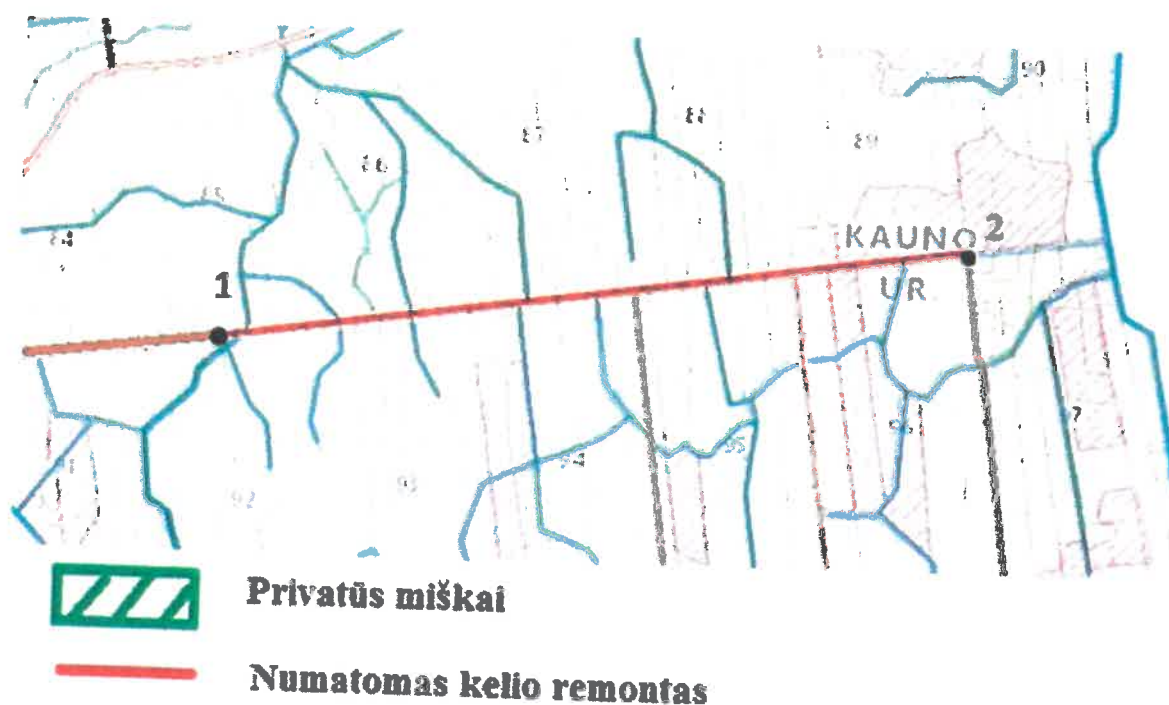
Remontuojamo kelio ilgis 0,6 km

**VĮ VALSTYBINIŲ MIŠKŲ URĖDIJA
KAUNO REGIONINIS PADALINYS
PADAUGUVOS GIRININKIJA**

Plano Nr. 9

Kvartalo numeris 85/92; 86/93; 87/94; 95; 96

Mastelis 1:25000



Taškai	Kordinatės
1	X: 481878 Y: 6102218 (LKS) B: 23.715119 L: 55.055188 (WGS)
2	X: 484307,4 Y: 6102554,99 (LKS) B: 23,7543735 L: 55,0585484 (WGS)

Remontuojamo kelio ilgis 2,487 km