

PATVIRTINTA

VĮ Valstybinių miškų urėdijos direktoriaus
2018 m. rugpjūčio 17 d. įsakymu Nr. ĮS-361

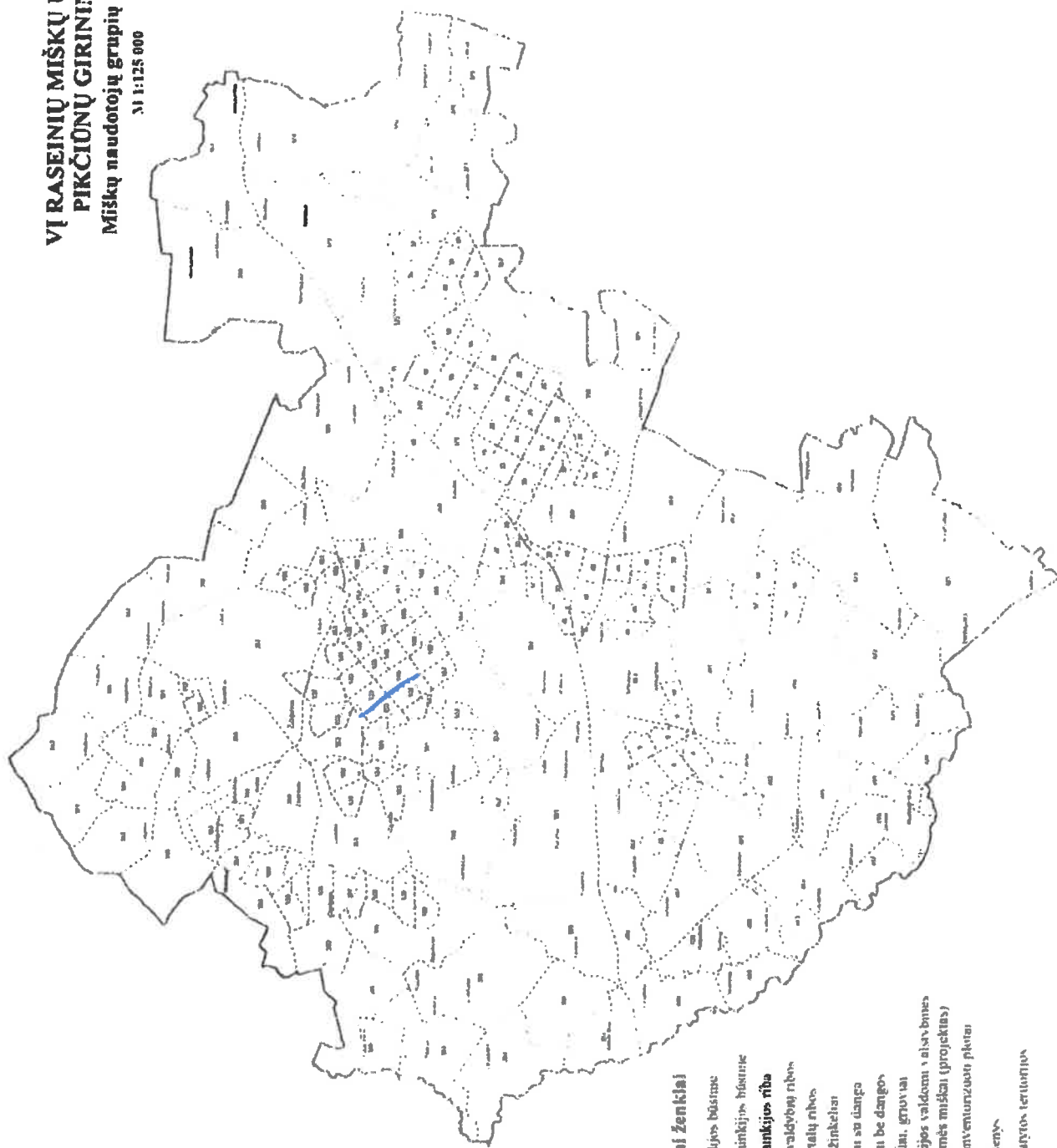
**VĮ VALSTYBINIŲ MIŠKŲ URĖDIJOS RASEINIŲ REGIONINIO PADALINIO PRIORITETINIŲ MIŠKO
KELIŲ, KURIŲ PRIEŽIŪROS IR TAISYMO (REMONTO) DARBUS 2018 METAIS SIŪLOMA ATLIKTI
BENDRŲJŲ MIŠKŲ ŪKIO REIKMIŲ FINANSAVIMO PROGRAMOS LĖŠOMIS, SĄRAŠAS (PAPILDOMAS)**

Eil. Nr.	Girininkija	Miško kelias (kvartalo Nr.)	Balų skaičius pagal metodiką	Remontuotino ruožo ilgis, km	Remonto rūšis	Pastabos, prioritetai
1.	Pikcėnų	Miško kelias tarp kvartalų Nr. 138-144	40	1,2	5.1, 5.2	1










VI RASEINIŲ MIŠKŲ URĖDIJA PIKČIONIŲ GIRININKIJA

Miškų naudotojų grupių žemėlapis

1:125 000



Sąsartiniai ženklai

-  Urėdijos būsimie
-  Girininkijos būsimie
-  Čirankijos rėba
-  Savivaldybės rėbos
-  Kvaratų rėbos
-  Geležinkeliai
-  Keltai su dangos
-  Keltai be dangos
-  Upešiai, groviai
-  Urėdijos valdomi + atsarginės
reikšmės miškai (projektas)
-  Kūl inventuozuoti plotai
-  Vandens
-  Užstatytos teritorijos