

PATVIRTINTA

VĮ Valstybinių miškų urėdijos direktoriaus
2019 m. rugsejo 26 d. įsakymu Nr. ĮS-244

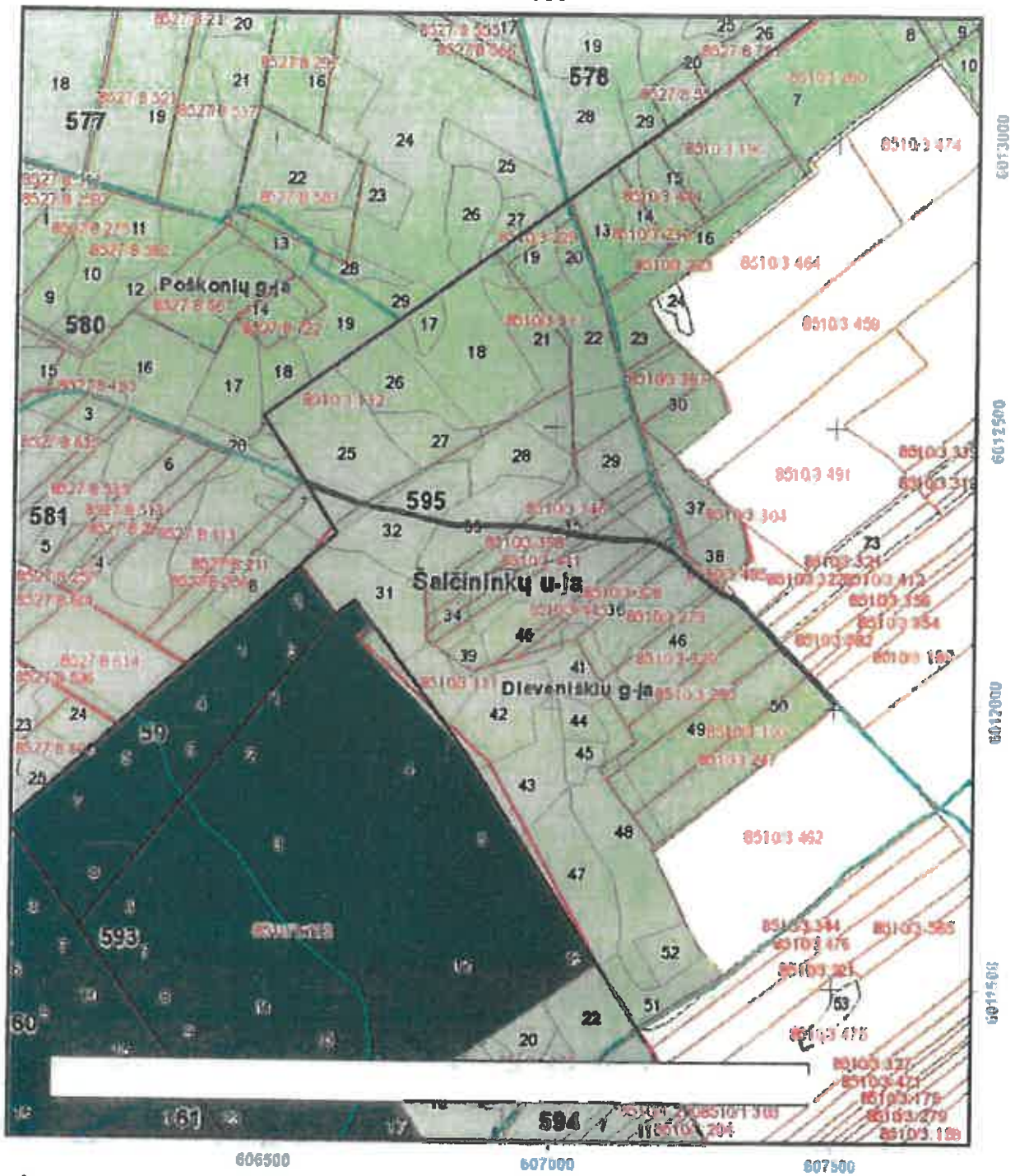
VĮ VALSTYBINIŲ MIŠKŲ URĖDIJOS ŠALČININKŲ REGIONINIO PADALINIO VEIKLOS TERITORIJOJE ESANČIŲ PRIORITETINIŲ MIŠKO KELIŲ, KURIŲ
PRIEŽIŪROS IR TAISYMO (REMONTO) DARBUS NUMATOMA ATLIKTI VISŲ NUOSAVYBĖS FORMŲ MIŠKUOSE 2019 M., PAPILDOMAS SĄRAŠAS

Eil. Nr.	Objekto pavadinimas (girlinkija, kelio (ruožo) pradžia Kv. ir skl. Nr. bei pabaiga Kv. ir skl. Nr.)*	Kelio (ruožo) ilgis, km	Darbų rūšis: priežiūra / taisymas	Miško kelias ar jo ruožas einas per vieną privačias miško valdas (skiriama 30 balų)	Miško kelias ar jo ruožas einas per privačias miško valdas ir valstybinių miškų valdas (skiriama 20 balų)	Miško kelias ar jo ruožas einas per užmirkusių (L, U ir P hidrotopų) augaviečių miškus (skiriama 20 balų)	Miško kelias ar jo ruožas einas per didesnę miško gaisrų rizikos laipsnio miškus (skiriama 20 balų)	Miško kelias ar jo ruožas einas per rekreacinius miškus ir/ar miško kelias yra vienintelis privažiavimo kelias iki gyvenamųjų namų (skiriama 15 balų)	Miško kelias ar jo ruožas yra Kuršių nerijos teritorijoje (skiriama 20 balų)	Balų suma	Privačių miško valdų skaičius kelio ruože
1.	Dieveniškų g-ja kv. 595 sk. 50 - kv. 595 sk. 25	1	taisymas	30		20				50	11
2.	Dieveniškų g-ja kv. 594 sk. 3 - kv. 595 sk. 51; kv. 59 sk. 4	2,80	taisymas		20	20				40	13
Iš viso:		3,8									

* Objektai išdėstyti eilės tvarka pagal gautų balų skaičių ir kitus pirmumo kriterijus.

1














LIETUVOS RESPUBLIKOS MIŠKŲ VALSTYBĖS KADASTRAS
KARTOGRAFINĖS DUOMENŲ BAZĖS FRAGMENTAS
M 1:10000



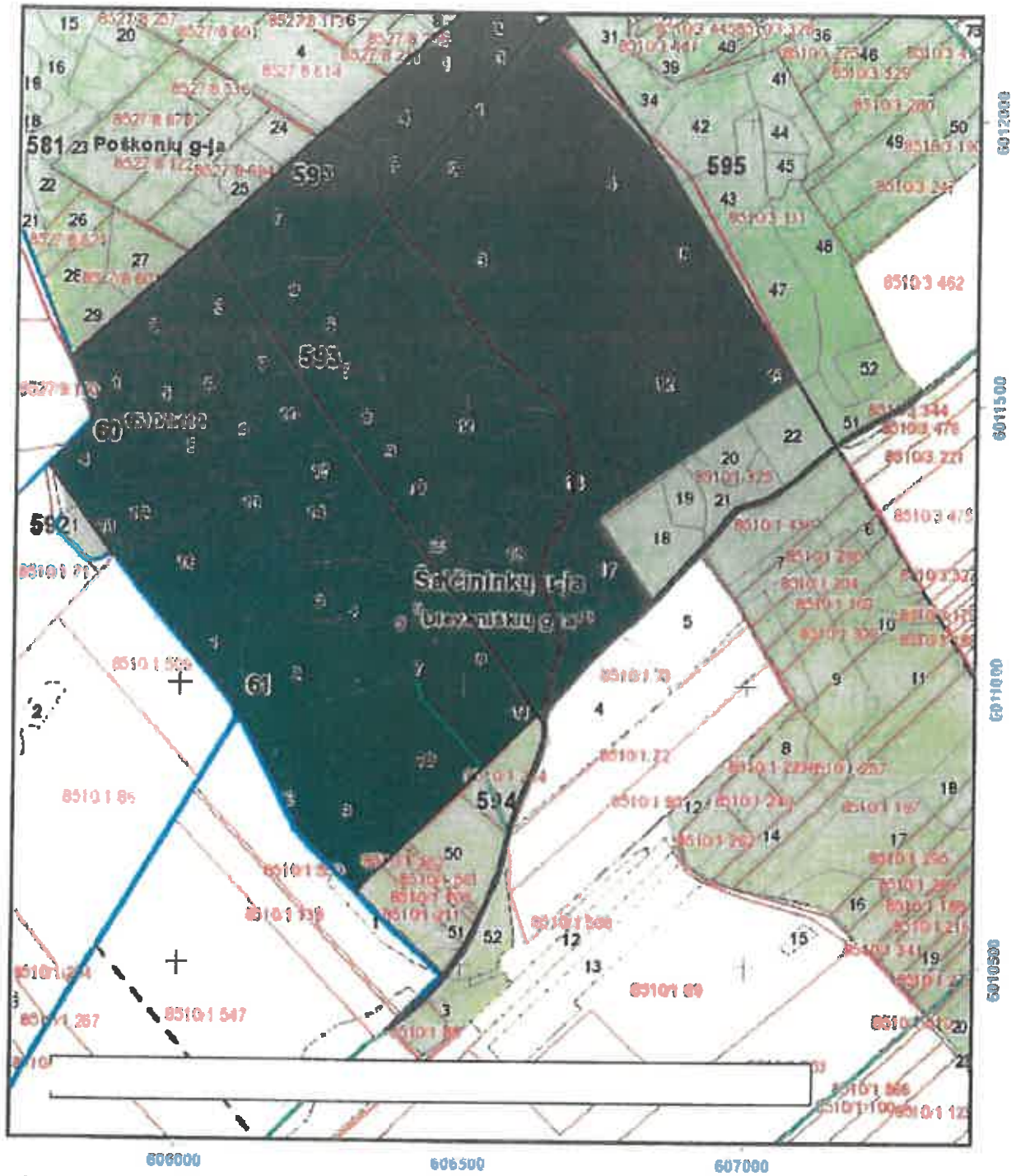
 **VALSTYBINĖ MIŠKŲ TARNYBA**
 Pramonės pr. 11a, LT-51327, Kaunas. Tel.: (837)490292, faks: (837)490251
 El. paštas: amv@amvini.lt, svetainė internete: www.amvini.lt

0 100
 Metrai

Sutartiniai ženklai

- | | | |
|---|--|---|
|  Valdos |  I grupė. Rezerviniai miškai |  Valstybinės reikšmės miškai |
|  Taksacinių sklypų ribos |  II A grupė. Ekosistemų apsaugos miškai | |
|  Miško žemė |  II B grupė. Rekreaciniai miškai | |
|  Ne miško žemė |  III grupė. Apsauginiai miškai | |
|  Ne miško žemė apauganti mišku |  IV grupė. Ūkiniai miškai | |
|  Koreguojami taksaciniai sklypai | | |
|  <i>taisosmas kelias</i> | | |













LIETUVOS RESPUBLIKOS MIŠKŲ VALSTYBĖS KADASTRAS
KARTOGRAFINĖS DUOMENŲ BAZĖS FRAGMENTAS
M 1:10000



 VALSTYBINĖ MIŠKŲ TARNYBA
Pramonės pr. 11a, LT-31327, Kaunas. Tel.: (837)490292, faks.: (837)490251
El.paštas: cas@arvnt.lt, oficiali interneto svetainė: www.arvnt.lt



Sutartiniai ženklai

- | | | |
|---|--|---|
|  Vėdos |  I grupė. Rezervatiniai miškai |  Valstybinės reikšmės miškai |
|  Takscinių, sidypų ribos |  II A grupė. Ekosistemų apsaugos miškai | |
|  Miško žemė |  II B grupė. Rekreaciniai miškai | |
|  Ne miško žemė |  III grupė. Apsauginiai miškai | |
|  Ne miško žemė apsauganti miškui |  IV grupė. Ūkiniai miškai | |
|  Koreguojami taksciniai sklypai | | |
- taisosmas kelias*